

Når du er i Humble, skal du også opleve..

- 13 Humble Byskov** (indgang fra Ristingevej eller Harnbjergvej)
Rekreativt område med en gåtur på 1,1 km. langs Sundhedssporet gennem den unge skov, plantet i 1995.
- 14 Skovsgaard Gods, Kågårdsvvej 10** (knap 5 km. øst for Humble)
Naturformidling i særklasse, smukke vandreture gennem den vilde natur, der afgræsses af kvæg og heste, besøgs mølle samt butik og café.
- 15 Langelands bedste badestrande** ligger få kilometer fra Humble. Nyd de flotte sandstrande med Blåt Flag i Hesselbjerg og Ristinge, eller besøg Bjørnhøj Strand midt imellem de to.
- 16 Nørreballe Nor** er et tidligere afvandet nor, der ved et naturgenopretningsprojekt i 2004 blev genskabt til en 54 hektar stor sø.



14 Skovsgaard Gods



Byen hed oprindeligt Humlæthwet, som er sammensat af humle (plantenavn) og tved (rydning) og betyder altså "skovrydningen med humleplanter". I flere tusinde år har der boet mennesker i området omkring Humble. Her findes adskillige fortidsminder, med Kong Humbles Grav som det mest bemærkelsesværdige.

Find inspiration til flere oplevelser samt spise- og overnattingssteder på langeland.dk/humble

Tekst: VisitLangeland og Humble, Lindelse, Tryggelev-Fodslette Lokalhistoriske Arkiv.

Folderen er udgivet med støtte fra:



Den Europæiske Landbrugsfond
for Udvikling af Landdistrikterne:
Europa investerer i landdistrikterne



18 Ristinge Klint

- 17 De fantastiske fortidsminder** I flere tusinde år har der boet mennesker i området omkring Humble. Her findes adskillige fortidsminder, med Kong Humbles Grav (adgang fra Kædeby) som den største og mest imponerende. Se flere på langeland.dk/humble
- 18 Ristinge Klint** er 2 km. lang og 28 m. høj og et verdensklasse-eksempel på jordlag formet af gletsjere igennem mere end 100.000 år. Ristinge Klint er et af de tre internationalt anerkendte geosites i Geopark Det Sydfynske Øhav. Gå den flotte tur langs klinten, besøg Ristinge Hale og Langelands mindste havn.
- 19 Danmarks længste kunstudstilling** - Langelands Kunstårne - kan hele året besøges flere steder omkring Humble. Tårn 8 ligger tættest på Humble på Hennemtedvej 58a.

På www.langeland.dk/byer kan du gå på opdagelse i flere af Langelands landsbyer.



13 Humble Byskov

Foto: Destination Langeland

VISITLANGELAND

HUMBLE


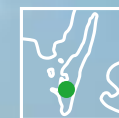


Foto: VisitFyn

LANGELAND

TIL OS ALLE ~ SAMMEN

Landsbyhistorie til os alle ~ sammen

1 Humble Kirke, Brandsbyvej 1A højt beliggende og har Langelands ældste klokke, helt tilbage fra 1430. Læs mere om kirken på langeland.dk/humble

2 Statuen af Kong Humble er lavet af Allan Bo Jensen og rejst i 2017. Navnet "Kong Humble" kommer enten af den Kong Humble, som nævnes i SAXO Grammaticus i 1200-tallet, eller af en anden Kong Humble, der levede mellem år 300-400. Sammenhængen med langdyssen i Humble (17) står lidt hen i det uvisse, for om han var forbundet med byen og hvornår i datidens Danmark han var konge, kan ikke bevises. Det kan dog heller ikke modbevises.

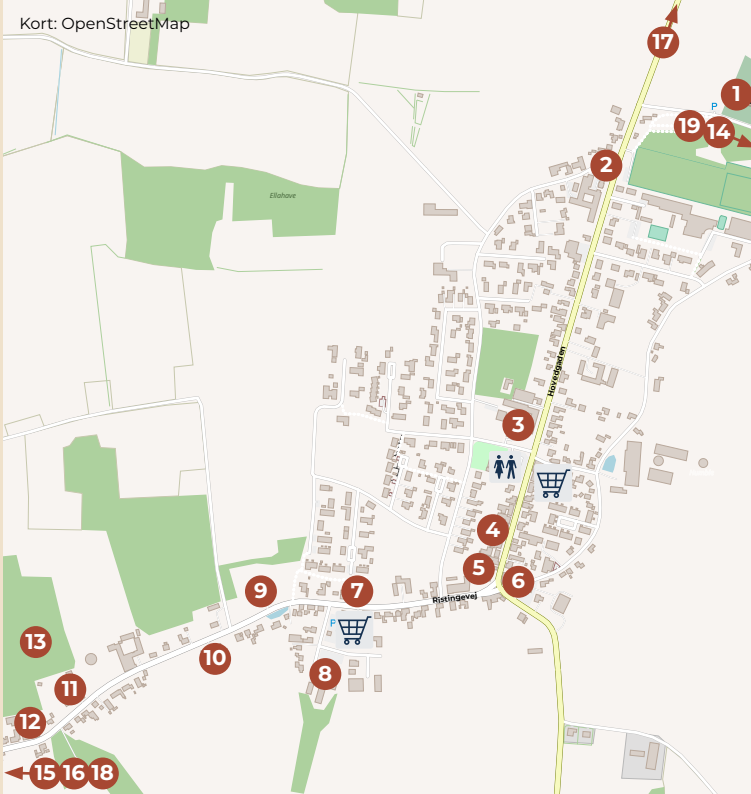
3 Fra kro til efterskole, Hovedgaden 21 Ejendommen er opført i 1910 som Kongelig Privilegeret kro. I 1925 blev bygningerne omdannet til privat realskole og senere selvejende institution med kostskole. I dag afholder Musikefterskolen året rundt koncerter og arrangementer med offentlig adgang.

4 Humbles historie samlet i én ejendom, Hovedgaden 11 Ejendommen fra 1930 giver et fint billede på hele landsbyens udvikling. Oprindeligt var her cykelforretning ved P. Larsen. Han afhændede forretningen til sin bror Valdemar Larsen, som forhandlede Chevrolet automobiler og opførte Maskinfabrikken Langeland overfor (i dag Hovedgaden 12). Efter banens nedlæggelse blev der indrettet posthus i den ene ende af bygningen ved postmester fru Nielsen, og hendes mand var urmager i den anden. I 80'erne var frisørsalon i den ene ende, og Mogens Bonde havde "Nyt Tøj" i den anden ende. I dag er ejendommen omdannet til beboelse.

6 Postkort: Humble Apotek



Foto: Humble, Lunde, Trysølev, Fodsløtte, Lokalhistoriske Arkiv



5 Lægeboligen, Hovedgaden 1 Den flotte ejendom fra 1864 har tidligere været lægepraksis. Her boede læge Sørensen (senere Segel) - en af de første i landet, der fik kørekort.

6 Apoteket, Hovedgaden 2 er opført i 1916. Inden da lå her lade og hestestald, tilhørende lægeboligen overfor.

7 Sydlangelands Frysecentral, Ristingevej 14 er opført i 1908 som fryseri, hvor de lokale kunne få nedfrosset deres varer - f.eks. en nyslaktet gris. Da det med tiden blev mere almindeligt, at folk selv havde fryser, ophørte fryseriet. En tid havde Andelsbanken lokaler i bygningen, før banken flyttede til Ristingevej 9.

8 Humble Station, Vågebjergvej 5 Langelands jernbane åbnede i 1911. Humble oplevede stor vækst som følge af banen. Efter 2. verdenskrig var banen i dårlig stand og den voksende privatbilisme gjorde, at banen i 1962 måtte lukke. Stationsbygningen fungerer herefter i mange år som rådhus for Sydlangeland Kommune.

9 Præstegården og Præstedammen, Ristingevej 24 En vinterdag i 1917 brændte præstegårdens store avlsbygninger, og gårdens jord blev udstykket. Præstegården blev siden nedrevet og erstattet af en mindre og mere moderne præstebolig i 1964. På den anden side af gaden var "Præstedammen", byens gadekær og branddam med nedgang i begge ender, så man kunne trække hestevognene ned i vandet for at vaske dem efter møgkørsel. Ved vejudvidelsen blev dammen gjort halvt så bred og senere ombygget til det gadekær, der findes i dag.

10 Bukkensbjerggård, Ristingevej 41 er opført i 1862 i bindingsværk.

11 Ristingevej 36: Nedergård Gården fra 1800 er beklædt med imponerende kampesten på østsiden og mod vejen. Gården havde tidligere 60-70 tønder land og var ejet af Kristoffer Bendixen, foregangsmand for afholdsbevægelsen på øen. Familien hjalp mange ulykkelige alkoholikere på ret køl.

12 Humble Mejeri, Ristingevej I 1890 opførte 102 andelshavere med 700 køer Humble Mejeri, som i folkemunde blev kaldt "Smørslottet" grundet bygningens oprindelige facade. I 1932 blev facaden ombygget til den nuværende. Efter mejeriet lukkede i 1984, blev bygningen en årerække anvendt til vaskeri.

Disse butikker har gennem tiden ligget i Humble

Ristingevej

1 Sportsbutik
2 Forsamlingshus og kro
3 Købmand, posthus
4 Installatør
5 Skomager
7 Snedker
9 Herreekvipering, bank
11 Bødker
12 Antikhandel
13 Slagter
14 Smed
16 Cykelsmed
17 Købmand
18 Damefrisør, dyrlæge
19 Jordemoder
25 Hjulmand

Ristingevej

27 Andelsbank, Brugs
29 Skomager
31 Sadelmager
33 Snedker
40 Mejeri
44+61 Hjemmebageri
65 Købmand

Hovedgaden

2 Apotek
3 Skrædder, dametøj
4 Manufaktur, frisør
5 Slagter
6 Bank
7 Urmager
8 Boghandel

Hovedgaden

9 Blikkenslager
11 Se 4
10-12 Mekaniker
13 Modeforretning
15 Fotograf, bageri
16 Karetmager, tømrer
17 Posthus, døgnkiosk
18 Dametøj
22 Maler
24 Tricka købmand
31 Sognefoged
33 Gartner, damesalon
42 Snedker
43 Humble Radio
46 Taxa
50 Dyrlæge

8 Humble Station 1957



Foto: Odense Luftfoto (Det Kgl. Bibliotek)